

INFORME DIARIO DE MONITOREO DE MEDIOS*

*Vigilancia basada en eventos de interés epidemiológico mediante el monitoreo de medios abiertos de comunicación locales y nacionales.

Reporte de eventos:

Amenaza	Tema	Medio	Fecha	Resumen	Liga	Prioridad
Biológico	Covid-19	El sol de Cuernavaca	26 octubre 2020	A partir de este lunes, los panteones municipales se mantendrán cerrados para evitar contagios por coronavirus, informó el Comité Municipal de Contingencia Covid-19 (CMCC-19).	https://www.elsoldecuernavaca.com.mx/local/en-cuernavaca-desde-hoy-el-cierre-de-panteones-5936486.html	Bajo
Biológico	Dengue	La Unión	27 octubre 2020	A fin de hacer frente a la proliferación del mosquito transmisor de dengue, zika y chikungunya, el Ayuntamiento que encabeza Francisco Sánchez Zavala comenzó con actividades de nebulización en la cabecera municipal, así como en localidades cercanas.	https://www.launion.com.mx/morelos/cuautla/noticias/169800-en-marcha-nebulizaciones-para-prevenir-dengue-en-yecapixtla.html	Bajo
Biológico	Dengue	La Unión	27 octubre 2020	Ante el incremento de los índices de dengue, zika y chikungunya en la región sur de la entidad, en este municipio se estableció un cerco sanitario para prevenir un brote, informó Iván Valega Ruiz, titular de la Dirección de Salud municipal.	https://www.launion.com.mx/morelos/cuautla/noticias/169796-establecen-cerco-sanitario-contr-a-el-dengue-en-ayala.html	Bajo
Biológico	Dengue	La Unión	27 octubre 2020	Las autoridades de Salud de este municipio aseguraron que se mantienen acciones preventivas de combate contra el dengue, zika y chikungunya, ante el aumento de casos de estas enfermedades.	https://www.launion.com.mx/morelos/zona-sur/noticias/169789-intensifican-acciones-de-descacharrizacion-en-puente-de-ixtla.html	Bajo
Biológico	Lepra	La Jornada	27 octubre 2020	Tras darse a conocer el primer caso de lepra en Jiutepec, la Jurisdicción Sanitaria de Jojutla aseguró que se han tomado también medidas preventivas para esta enfermedad.	https://lajornadamorelos.com.mx/municipios/2020/10/27/29802/jojutla-en-alerta-para-prevenir-alg%C3%BAAn-caso-lepra-autoridad	Bajo
Biológico	Influenza	La Jornada	27 octubre 2020	En Morelos, no hay vacunas contra la influenza en las clínicas del IMSS, aunque la dependencia espera el envío de un nuevo lote con más de 35 mil dosis, informó José Miguel Ángel Van Dick Puga, titular del Órgano de Operación Administrativa Desconcentrada del organismo en el estado.	https://www.elregional.com.mx/no-llegan-vacunas-contr-a-influenza-al-imss-morelos	Bajo



SERVICIOS
DE SALUD



<http://ssm.gob.mx>



Servicios de Salud Morelos



@MorelosSalud

INFORME DE RIESGOS METEOROLOGICOS

Fuente: Servicio Meteorológico Nacional de México, CONAGUA.

EL CICLÓN TROPICAL "ZETA", ORIGINARÁ LLUVIAS MUY FUERTES A PUNTUALES INTENSAS EN LA PENÍNSULA DE YUCATÁN. PRIMERA TORMENTA INVERNAL, PROPICIARÁ MARCADO DESCENSO DE TEMPERATURAS EN LOS ESTADOS DEL NORTE DEL PAÍS.

Para el día de hoy, el centro del **ciclón tropical "Zeta"** se localizará sobre el Golfo de México, desplazándose rápidamente hacia el nor-noroeste, su amplia circulación favorecerá lluvias de muy fuertes a puntuales intensas en el norte de la Península de Yucatán y Chiapas, además de viento de 80 a 100 km/h y olas de 3 a 5 metros de altura en la costa norte de Quintana Roo y Yucatán. Por otra parte, el **sistema frontal No. 9** se localizará como estacionario sobre el noreste de México, mientras que el **frente frío No. 10** y la **Primera Tormenta Invernal** de la temporada afectarán el noroeste y norte del territorio nacional, en donde originarán ambiente muy frío y rachas de viento de fuertes a intensas con tolvaneras, así como lluvias en el norte de México. Persistirán condiciones favorables para la **caída de nieve o aguanieve** en zonas altas del norte de Chihuahua.

Las lluvias podrían acompañarse de descargas eléctricas, posible caída de granizo y fuertes rachas de viento durante las tormentas.

Pronostico de Precipitación:

Sin pronóstico de lluvias en el estado.

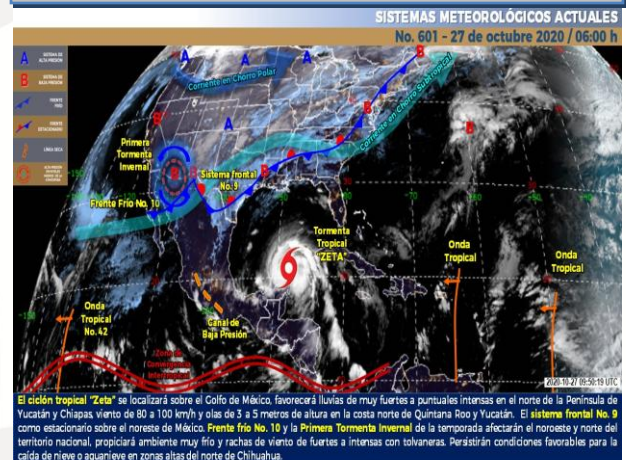
Pronostico de Temperaturas Máximas:

Temperaturas máximas de 35°C a 40°C: Nayarit y Michoacán.

Pronostico en región Mesa Central:

Cielo despejado la mayor parte del día. **Sin lluvia en la región. Ambiente frío con posibles heladas por la mañana y caluroso por la tarde.** Viento de dirección variable de 15 a 30 km/h.

IMAGEN DE SATELITE



MEDIO AMBIENTE CONAGUA



SERVICIOS
DE SALUD



<http://ssm.gob.mx>



Servicios de Salud Morelos



@MorelosSalud

INFORME DE MONITOREO VOLCÁNICO Y SISMOLÓGICO

Fuente: Servicio Sismológico Nacional, UNAM. / Centro nacional de Prevención de Desastres (CENAPRED)-SEGOB, SENEAM-SCT y NOAA.

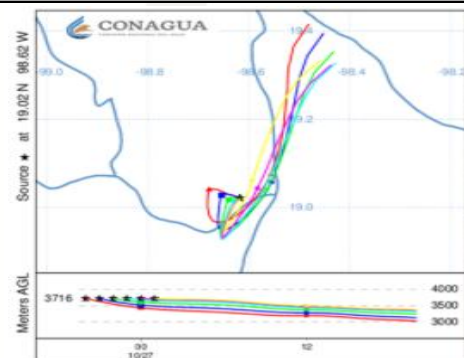
En las últimas 24 horas, mediante los sistemas de monitoreo del volcán Popocatepetl se identificaron **484 exhalaciones** acompañadas de vapor de agua, gases volcánicos y ligeras cantidades de ceniza. Las emisiones se dispersaron hacia el sector suroeste, principalmente. Así mismo, se registró **un sismo volcánotectónico con magnitud 2.2**, a las 17:37 h de ayer.

NIVEL DE ALERTA	SEMAFORO	AMARILLO-FASE 2	RECOMENDACIONES PARA LA FASE AMARILLO FASE 2
	Incremento de actividad: <ul style="list-style-type: none"> Pluma de vapor de agua y gas Ligera caída de ceniza en áreas cercanas Caída de fragmentos incandescentes Crecimiento y destrucción de domos de lava Posibilidad de flujos piroclásticos por explosiones Flujos de lodo o escombros de corto alcance 		<ol style="list-style-type: none"> Continuar con el radio de seguridad de 12 km, por lo que la permanencia en esa área no está permitida. Controlar el tránsito entre Santiago Xalitxintla y San Pedro Nexapa, vía Paso de Cortés. A las autoridades de Protección Civil, mantener sus procedimientos preventivos, de acuerdo con sus planes operativos. A la población se le recomienda elevar la atención a los avisos de las autoridades de su localidad y se exhorta a no acercarse al volcán, y mucho menos al cráter. Mantenerse fuera de cañadas ante posibles flujos de lodo, principalmente en temporada de lluvias.

PRONOSTICO DE CAIDA DE CENIZA

En caso de una exhalación de ceniza volcánica, **el pronóstico de trayectoria hacia el oeste-suroeste y cambiando al nor-noreste** (6, simulando exhalación cada siguiente hora) a su paso por la zona oeste del estado de Puebla; zona sureste del Estado de México y **zona noreste del estado de Morelos, para las primeras 12 horas de pronóstico** (14:00 a las 02:00 hora local). Posteriormente para las últimas 12 horas de pronóstico, (02:00 a las 14:00 hora local del día siguiente), las trayectorias continúan sobre la zona oeste del estado de Puebla; zona oeste-suroeste del estado de Tlaxcala.

SIN REPORTE DE CAIDA DE CENIZA AL MOMENTO DE ESTE REPORTE.



SISMOS	ULTIMO SISMO	SISMOS RECIENTES
	<p>Se registró sismo de magnitud de 4.2 grados Richter, a las 19:12:06 hrs con localización del epicentro a 124 km al suroeste de Mapastepec, Chiapas.</p> <p>NO PERCEPTIBLE EN EL ESTADO DE MORELOS.</p>	<p>TIEMPO DEL CENTRO DE MÉXICO</p> <p>FECHA: 2020-10-26</p> <p>HORA: 19:12:06</p> <p>MAGNITUD: 4.2</p> <p>EPICENTRO</p> <p>LATITUD: 14.65°</p> <p>LONGITUD: -93.71°</p> <p>LOCALIZACIÓN: 124 KM AL SUROESTE DE MAPASTEPEC, CHIAPAS</p> <p>PROFUNDIDAD: 7 KM</p>
REPORTE DE DAÑOS A LA POBLACION		
PROTECCIÓN CIVIL	Sin reporte de daños a la población ni a la infraestructura en salud.	





MORELOS
2018 - 2024



Fecha: 27 de octubre del 2020
Semana Epidemiológica: 44
Área: Coordinación de Vigilancia Epidemiológica, UIES.

INFORME DE TEMPERATURAS Y CALIDAD DEL AIRE

Fuente: Comisión Estatal de Agua (CEAGUA)

ICA	CALIDAD DEL AIRE	PROTEJA SU SALUD
0-50	Buena	No se anticipan impactos a la salud cuando la calidad del aire se encuentra en este intervalo.
51-100	Moderada	Las personas extraordinariamente sensitivas deben considerar limitación de los esfuerzos físicos excesivos y prolongados al aire.
101-150	Dañina a la salud de los grupos sensitivos	Los niños adultos activos, y personas con enfermedades respiratorias tales como el asma, deben evitar los esfuerzos físicos excesivos y prolongados al aire.
151-200	Dañina a la salud	Los niños adultos activos, y personas con enfermedades respiratorias tales como el asma, deben evitar los esfuerzos físicos excesivos y prolongados al aire libre; las demás personas, especialmente los niños, deben limitar los esfuerzos excesivos y prolongados al aire libre.
201-300	Muy dañina a la salud	Los niños adultos activos, y personas con enfermedades respiratorias tales como el asma, deben evitar todos los esfuerzos excesivos al aire libre; las demás personas, especialmente los niños, deben limitar los esfuerzos físicos excesivos al aire libre.
300+	Arriesgado	

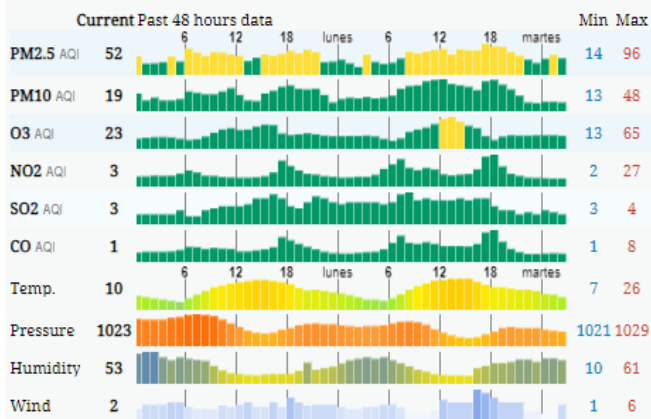
CALIDAD DEL AIRE CUERNAVACA, MORELOS.

Estación de Monitoreo Cuernavaca Centro, Morelos.

45

Bueno

Actualizado el martes 3:00
Temp.: 11°C



PRONOSTICO DE TEMPERATURAS POR MUNICIPIO

Municipio	Máx	Mín	Municipio	Máx	Mín
Amacuzac	29°	13°	Puente de Ixtla	34°	13°
Axochiapan	33°	15°	Temixco	34°	14°
Ayala	32°	13°	Tepalcingo	32°	15°
Cuautla	28°	15°	Tepoztlán	28°	13°
Cuernavaca	28°	14°	Tlaltizapan	30°	16°
Huitzilac	21°	5°	Tlaquiltenango	35°	15°
Jiutepec	30°	15°	Zacatepec	33°	16°
Jojutla	35°	17°	Zacualpan de Amilpas	26°	14°

TEMPERATURAS MAXIMAS Y MINIMAS, ÚLTIMAS 24 HRS

Mínimas

Huitzilac	21° 5°
Tetela del Volcán	22° 10°
Totolapan	24° 10°
Ocuituco	24° 11°

Máximas

Jojutla	35° 17°
Tlaquiltenango	35° 15°
Puente de Ixtla	34° 13°
Zacatepec	33° 16°



SERVICIOS
DE SALUD



<http://ssm.gob.mx>



Servicios de Salud Morelos



@MorelosSalud

Calle Gustavo Gómez Azcárate No. 205, Col. Lomas de la Selva
C.P. 62270, Cuernavaca, Morelos. Tel.: 318 84 50.

INFORME DE MONITOREO EPIDEMIOLÓGICO

Fuente: Jurisdicciones Sanitarias del estado de Morelos.

JURISDICCION SANITARIA I:

- SIN EVENTOS EXTRAORDINARIOS.

JURISDICCION SANITARIA II:

- SIN EVENTOS EXTRAORDINARIOS.

JURISDICCION SANITARIA III:

- SIN EVENTOS EXTRAORDINARIOS.



SERVICIOS
DE SALUD



<http://ssm.gob.mx>



Servicios de Salud Morelos



@MorelosSalud